

P.L.U.

Plan Local d'Urbanisme

Commune de SAINT-PRIM

4.3. Carnet des emplacements réservés

Vu pour être annexé
à la délibération d'arrêt
du projet de révision du PLU
en date du 18 décembre 2018.

Le Maire,
Didier GERIN

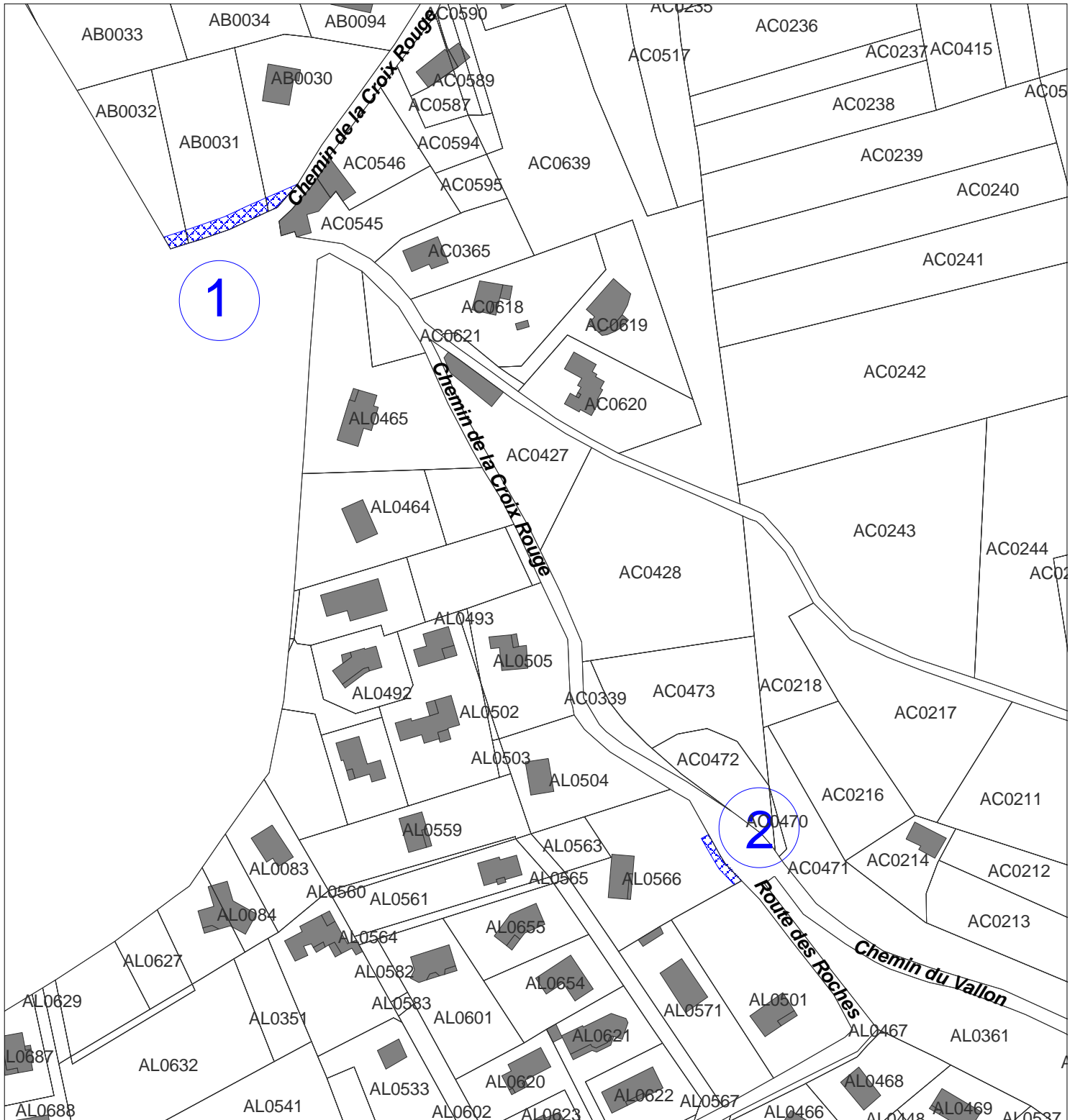


EMPLACEMENT RESERVE N° 1
*Aménagement de l'intersection
chemin de la Croix Rouge et chemin des Carrosses*



EMPLACEMENT RESERVE N° 2
*Aménagement de l'intersection chemin du Vallon, route des Roches
et chemin de la Croix Rouge*

Bénéficiaire : Commune de Saint-Prim

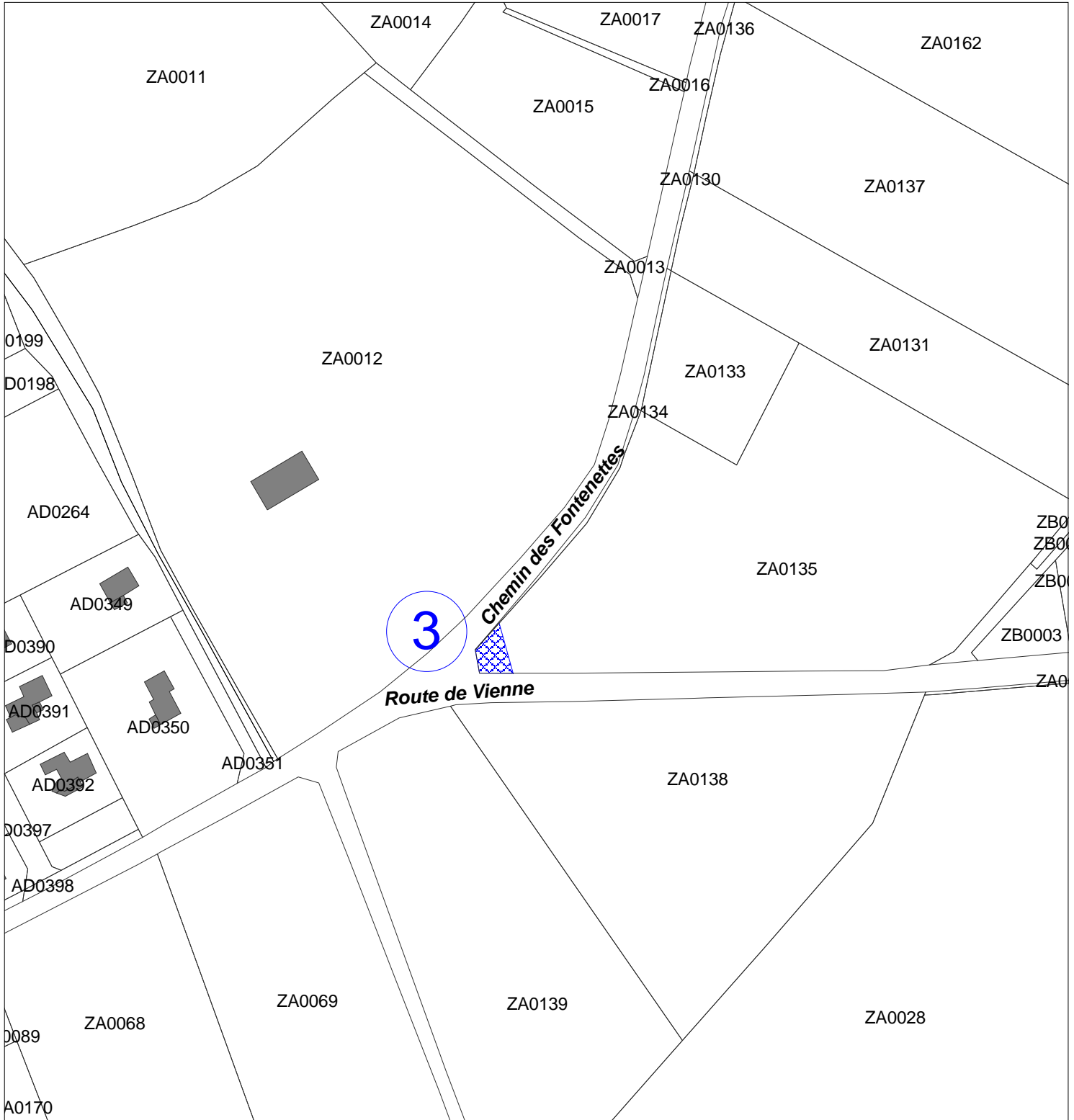


Parcelle ER 1 : AB 30 et 31	Surface : 237 m ²	Echelle : 1/2000e
Parcelle ER 2 : AL566	Surface : 62 m ²	

EMPLACEMENT RESERVE N° 3
Aménagement de l'intersection
route de Vienne et chemin des Fontenettes



Bénéficiaire : Commune de Saint-Prim



Parcelle ER 3 : ZA135	Surface : 159 m ²	Echelle : 1/2000e
-----------------------	------------------------------	-------------------

EMPLACEMENT RESERVE N° 4

***Elargissement du chemin de la Fontaine et du chemin des écoliers
(y compris modes doux et places de stationnement)***



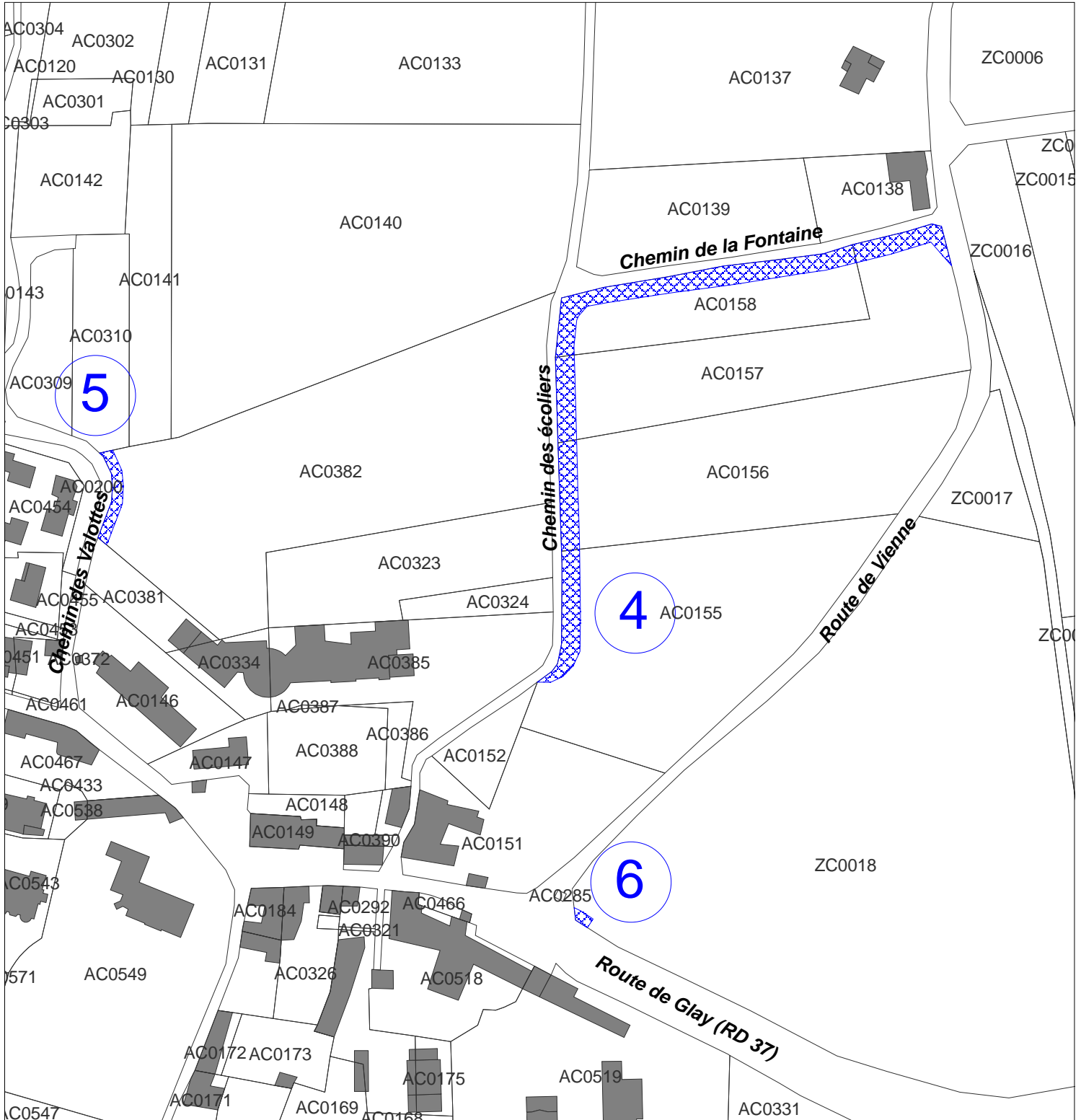
EMPLACEMENT RESERVE N° 5

Elargissement du chemin des Valottes

EMPLACEMENT RESERVE N° 6

Création d'un abris bus

Bénéficiaire : Commune de Saint-Prim

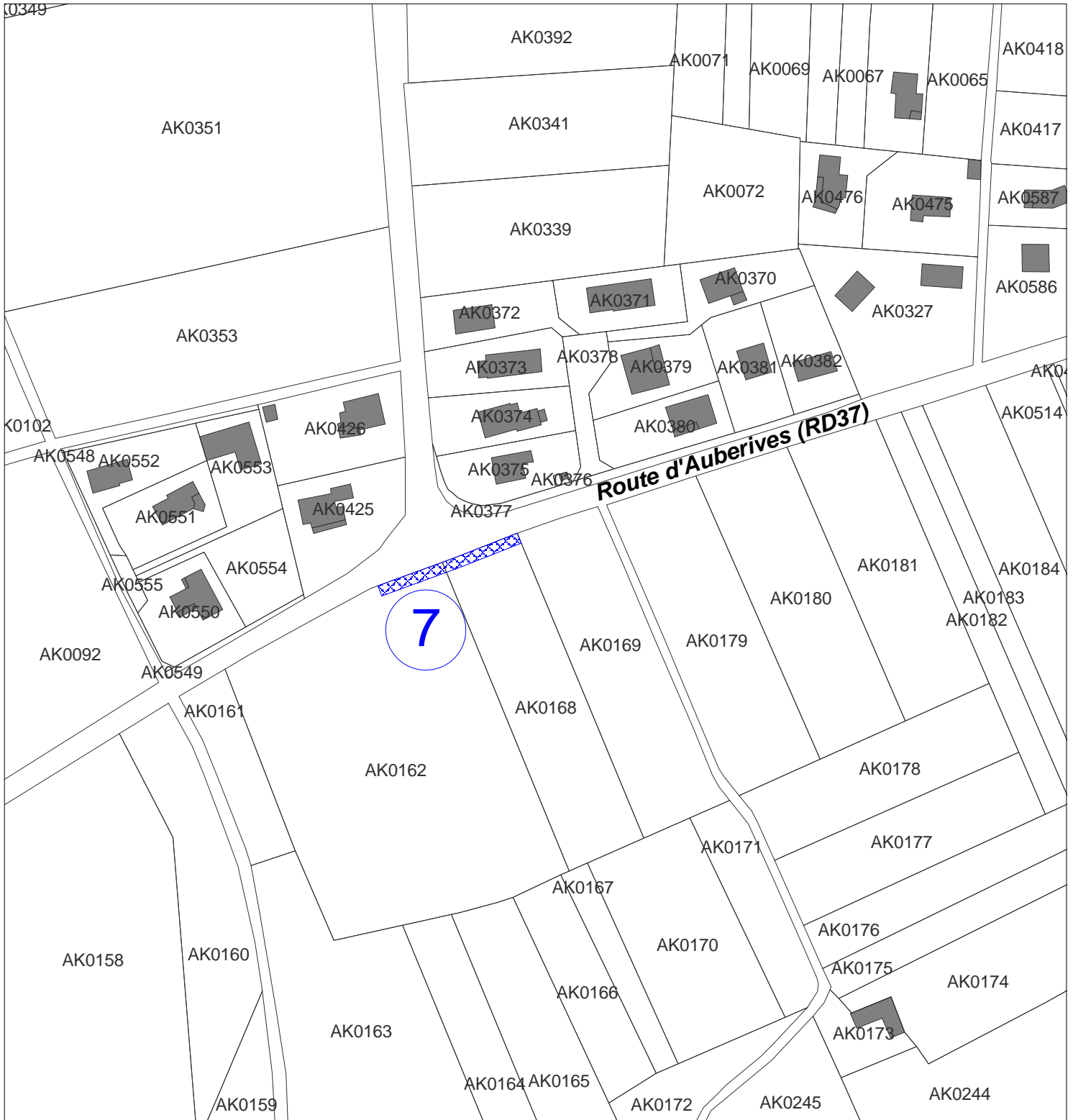


Parcelles ER 4 : AC 152, 155, 156, 157, 158	Surface : 1842 m ²	Echelle : 1/2000e
Parcelle ER 5 : AC 382	Surface : 139 m ²	
Parcelle ER 6 : ZC18	Surface : 26 m ²	

EMPLACEMENT RESERVE N° 7
Aménagement de la route d'Auberives



Bénéficiaire : Commune de Saint-Prim



Parcelles ER 6 : AK 162 et 168	Surface : 218 m ²	Echelle : 1/2000e
--------------------------------	------------------------------	-------------------